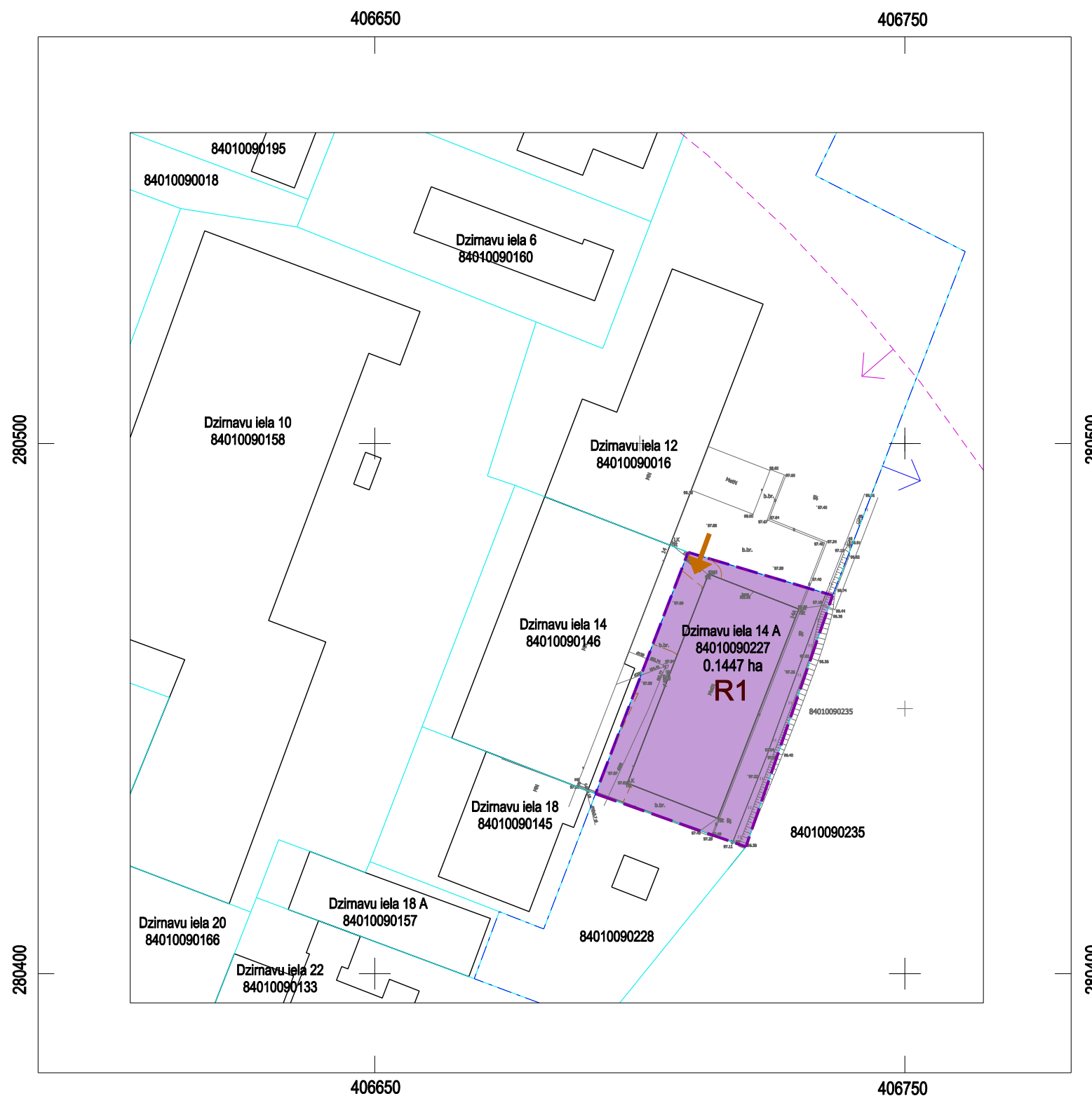
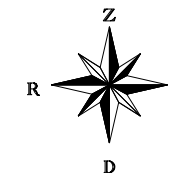


TERITORIJAS FUNKCIONĀLAIS ZONĒJUMS

M 1:1000

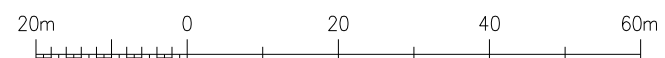


APZĪMĒJUMI	NOSAUKUMS
	LOKĀLPLĀNOJUMA ROBEŽA
	ZEMESGABALA ROBEŽA
	Dzīnavu iela 14 A ZEMESGABALA ADRESE
	84010090227 ZEMESGABALA KADASTRA APZĪMĒJUMS
	ESOŠĀ APBŪVE
	ESOŠĀ IEBRAUKTUVE

PLĀNOTAIS FUNKCIONĀLAIS ZONĒJUMS	
	RŪPnieciskās apbūves teritorija (R)
AIZSARGJOSLAS UN APGRŪTINĀJUMI	
- SANITĀRĀS AIZSARGJOSLAS	
	AIZSARGJOSLAS TERITORIJĀ AP KAPSEŅU (7316080100)
- VIDES UN DABAS RESURSU AIZSARDZĪBAS AIZSARGJOSLAS	
	DABISKAS ŪDENSTECES AIZSARGJOSLAS TERITORIJĀ PILSĒTĀS UN CIEMOS (7311020105)
- EKSPLUATĀCIJAS AIZSARGJOSLAS	
	AIZSARGJOSLAS TERITORIJĀ AP ELEKTRISKO TĪKLU GAISVADU LĪNIJU PILSĒTĀS UN CIEMOS AR NOMINĀLO SPRIEGUMU LĪDZ 20 KILOVOLTĪEM (7312050601)
	AIZSARGJOSLAS TERITORIJĀ GAR PĀŠTECES KANALIZĀCIJAS VADU (7312010300)

PIEZĪMES

- ESOŠĀS AIZSARGJOSLAS NOTEIKTAS SASKAŅĀ AR LR AIZSARGJOSLU LIKUMU UN SPĒKĀ ESOŠO SĀLDUS NOVADA TERITORIJAS PLĀNOJUMU.
- ZEMES VIENĪBU (UZMĒRĪTO UN IERĀDĪTO) ROBEŽAS NOTEIKTAS ATBILSTOŠI SĀLDUS NOVADA PAŠVALDĪBAS ADĪ DB REĢISTRĒTĀJAM (Nr.20160831TP1463) INŽENIERTOPOGRĀFISKAJAM PLĀNAM.
- ZEMES VIENĪBU ROBEŽAS IR ATTĒLOTAS ATBILSTOŠI ZEMES KADASTRĀLĀS UZMĒRĪŠANAS UN VIETĒJĀ ĢEODEZISKĀ TĪKLA PRECIZITĀTEI.



Projekta vadītāja	Sertifikāta Nr.1-00463 I. Butāne	Pasūtījums	LOKĀLPLĀNOJUMS teritorijas plānojuma grozījumiem nekustamajam īpašumam Dzīnavu ielā 14A, Saldū, Saldus novads, zemes vienība ar kadastra apzīmējumu 8401 009 0227		
Grafisko daļu izstrādāja	I. Butāne	Pasūtītājs	SIA "AKINOR"		
		Līguma nr.	LP-01/2020	LKS-92 TM	mēroga koeficients 0.999712
		Lapas nosaukums	TERITORIJAS FUNKCIONĀLAIS ZONĒJUMS	Stadija	Projekts
				Mērogs	Lapa
				M 1:1000	2
					Lapu skaits
					2

Kartogrāfiskā pamate - Topogrāfiskais plāns ar sarkanajām līnijām un apakšzemes komunikācijām (uzm. Aigars Rieksts, reģistrēts pašvaldības ADTI datu bāzē ar Nr.8401 TP 206776; LKS - 92 koordinātu sistēma, LAS 2000.5, mēroga koef. 0.999712, M 1:500)