

APZĪMĒJUMI

84250040185

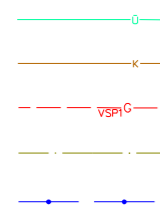
J.Rozentāla iela 31



DzM



84250040345

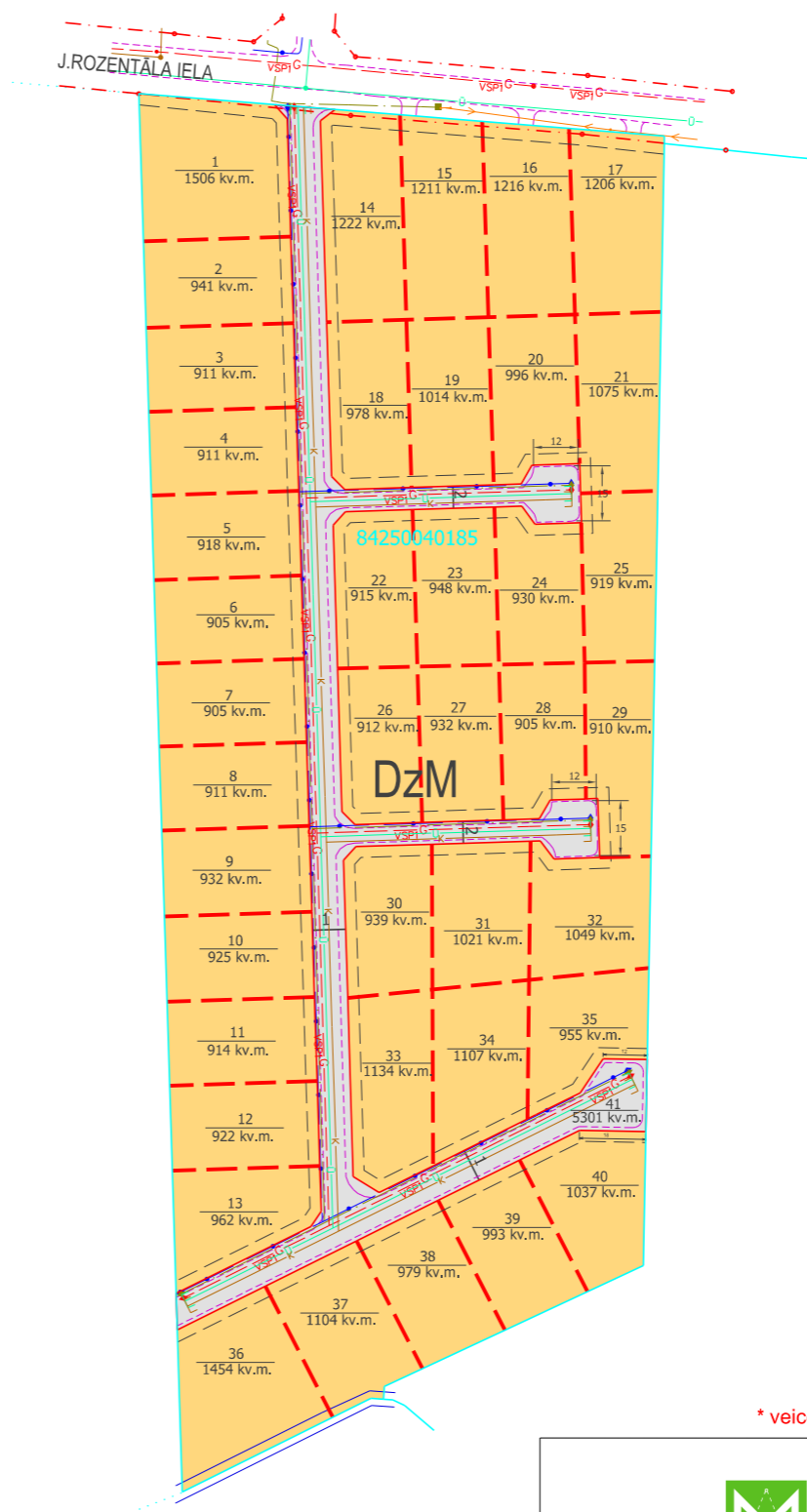


APRAKSTS

zemes vienības kadastra apzīmējums
 nekustamā īpašuma nosaukums
 esošās zemes vienības robežas
 detālplānojuma teritorijas robeža
 projektēto zemes vienību robežas
 projektētā sarkanā līnija
 projektētā būvlaide
 plānotās zemes vienības numurs, izmantošanas veids un platība
 mazstāvu dzīvojamās apbūves teritorijas
 mazstāvu dzīvojamā apbūves teritorijas (DzM)
 transporta infrastruktūras teritorija (TR)
 jaunais kadastra apzīmējums
 projektējams ūdensvads
 projektējamā kanalizācija
 projektējams gāzes vads
 projektējamā elektrisko tīklu kabeļu līnija
 projektējamā sakaru tīklu līniju un kabeļu kanalizācija

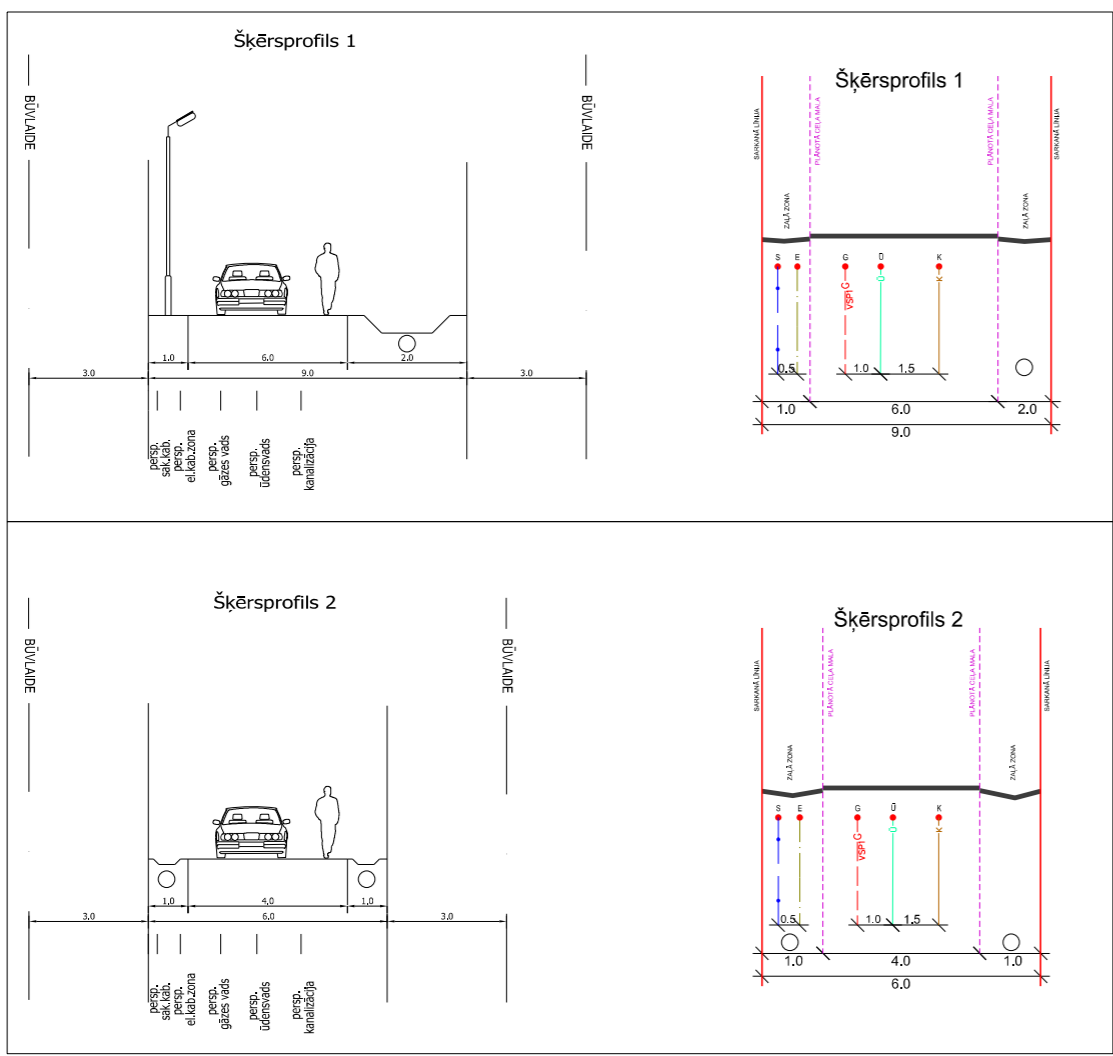
**Detālplānojums nekustamajam īpašumam
 J.Rozentāla iela 31, Saldū, Saldus novadā**

PLĀNOTĀS (ATĻAUTĀS) IZMANTOŠANAS PLĀNS




Projektētās zemes vienības			
Nr.	Kadastra apzīmējums	Platības no esošajām zemes vienībām	Platība* (kv.m.)
1.	84250040346	1506 no 84250040185	1506
2.	84250040347	941 no 84250040185	941
3.	84250040348	911 no 84250040185	911
4.	84250040349	911 no 84250040185	911
5.	84250040350	918 no 84250040185	918
6.	84250040351	905 no 84250040185	905
7.	84250040352	905 no 84250040185	905
8.	84250040353	911 no 84250040185	911
9.	84250040354	932 no 84250040185	932
10.	84250040355	925 no 84250040185	925
11.	84250040356	914 no 84250040185	914
12.	84250040357	922 no 84250040185	922
13.	84250040358	962 no 84250040185	962
14.	84250040359	1222 no 84250040185	1222
15.	84250040360	1211 no 84250040185	1211
16.	84250040361	1216 no 84250040185	1216
17.	84250040362	1206 no 84250040185	1206
18.	84250040363	978 no 84250040185	978
19.	84250040364	1014 no 84250040185	1014
20.	84250040365	996 no 84250040185	996
21.	84250040335	1075 no 84250040185	1075
22.	84250040336	915 no 84250040185	915
23.	84250040337	948 no 84250040185	948
24.	84250040338	930 no 84250040185	930
25.	84250040339	919 no 84250040185	919
26.	84250040340	912 no 84250040185	912
27.	84250040341	932 no 84250040185	932
28.	84250040342	905 no 84250040185	905
29.	84250040343	910 no 84250040185	910
30.	84250040344	939 no 84250040185	939
31.	84250040366	1021 no 84250040185	1021
32.	84250040367	1049 no 84250040185	1049
33.	84250040368	1134 no 84250040185	1134
34.	84250040369	1107 no 84250040185	1107
35.	84250040370	955 no 84250040185	955
36.	84250040371	1454 no 84250040185	1454
37.	84250070372	1104 no 84250040185	1104
38.	84250040373	979 no 84250040185	979
39.	84250040374	993 no 84250040185	993
40.	84250040375	1037 no 84250040185	1037
41.	84250040345	5301 no 84250040185	5301
Kopā			45925

* veicot zemes kadastrālo uzmērīšanu, projektēto zemes vienību platības var tikt precizētas.



- PIEZĪMES:**
1. Projekts izstrādāts uz inženiertopogrāfiskā plāna mērogā 1:500 (uzmērīšana veikta 2021.gada 8.februārī).
 2. Topogrāfiskais plāns sastādīts koordinātu sistēmā LKS-92 TM, normālo augstumu sistēmā LAS-2000,5.
 3. Izmēri doti metros, visi izmēri precizējami dabā, nospraužot ceļa trasi un projektēto zemes gabalu robežas.
 4. Projektēto zemes gabalu platības un izmērs dots orientējoši.
 5. Projektējamās nobrauktuves norādītas orientējoši.



LATVIJAS MERNIEKS.LV

SIA "Latvijasmernieks.lv", reģ.nr.40003783960, Eduarda Smiļģa iela 2A, Rīga, LV-1048
 Dienvidkurzemes birojs, Viesnīcas iela 1, Saldus, LV-3801; tālr.63822672, 22012570

DETĀLPLĀNOJUMS
 Nekustamā īpašuma J.Rozentāla iela 31, Saldū, kadastra numurs 8425 004 0185, sastāvā esošai zemes vienībai ar kadastra apzīmējumu 8425 004 0185

Pasūtījuma reģistrācijas Nr. 85834
 Pasūtītājs: SIA "Mežsaimnieks RD"

Teritorijas plānotāja	K.Gulbe	02.2021	PLĀNOTĀS (ATĻAUTĀS) IZMANTOŠANAS PLĀNS	Lapa 3
Sertifikāts zemes ierīcības darbu veikšanai Nr. AA0047				Mērogs 1:2000
Kartogrāfs	K.Gulbe	02.2021		
Zemes ierīkotāja	K.Gulbe	02.2021		